

- ### LEGENDA
- Turistická oblast Střední Morava / Region turystyczny Morawy Środkowe
 - 5 Eurovelo / Eurovelo
 - 4 Moravská stezka / Trasa Morawska
 - 50 Cyklostezka Bečva / Ścieżka rowerowa Bečva
 - 6104 Cyklostezka Hvězdná / Ścieżka rowerowa Hvězdná
 - 1-14 Moravská stezka / Trasa Morawska
 - 15-23 Cyklostezka Bečva / Ścieżka rowerowa Bečva
 - 24-34 Jantarová stezka / Szlak bursztynowy
 - 35-37 Cyklostezka Hvězdná / Ścieżka rowerowa Hvězdná
 - EV Nabíjecí stanice/box pro elektrokola / Stacja ładowania rowerów elektrycznych

BRNO

ZLÍN

MORAVSKÁ STEZKA TRASA MORAWSKA


Moravská stezka je páteřní cyklistická trasa, která spojuje Jeseníky s jižní Moravou. Na Střední Moravě stezka víceméně kopíruje tok řeky Moravy od Mohelnice až po Tovačov. Užijete si jízdu nádhernou přírodou podél divoké Moravy v Litovelském Pomoraví, budete se kochat nádhernými výhledy do typické hanácké krajiny.

Trasa Morawska jest podstawową trasą rowerową łączącą Jesioniki z Południowymi Morawami. Na Morawach Środkowych trasa prowadzi wzdłuż biegu rzeki Morawy z miejscowości Mohelnice do Tovačova. Jazda Litovelskim Pomoravím - to urocze zakątki przyrody dzikiej rzeki Morawy oraz piękne widoki typowego hanackiego krajobrazu.

Co vidět a ochutnat
Co warto zobaczyć i skosztować



SPORTOVNÍ AREÁL SOBÁČOV
AREAL SPORTOWY SOBĄCÓW



RADNIČNÍ VĚŽ LITOVEL
RATUSZ LITOVEL



IN-LIFE KEMP LITOVEL




PÍSKOVNA NÁKLO
PIASKOWNIA NÁKŁO



SLUŇÁKOV



PÍSKOVNA PODĚBRADY
PIASKOWNIA PODĘBRADY



MORAVIČANSKÉ JEZERO
MORAWIČANSKÉ JEZIORO



MLADEČSKÉ JESKYŇE
JASKINIE MŁADEČSKIE



BOLELOUC



ZÁMEK TOVAČOV
PAŁAC TOWAČÓW



TOVAČOVSKÁ JEZERA
JEZIORA TOWAČÓW

CYKLOSTEZKA BEČVA ŚCIEŻKA ROWEROWA BEČWA

Cyklostezka Bečva na území Střední Moravy kopíruje Bečvu prakticky po celé délce toku z Tovačova až do Hustopeč nad Bečvou. Cyklostezka je z velké míry nově vybudována a vede mimo frekventované dopravní trasy. Je vhodná pro nezkušené cyklisty, pro rodiny s dětmi a také pro inline bruslaře. Ścieżka rowerowa Bečwa na terenie Moraw Środkowych prowadzi wzdłuż rzeki Bečwy praktycznie wzdłuż całej jej długości od Tovačova po Hustopece nad Bečvou. Ścieżka rowerowa jest niemal cała nowo wybudowana i znajduje się z dala od ruchliwych tras komunikacyjnych. Jest idealna dla niedoświadczonych rowerzystów, dla rodzin z dziećmi, a także dla rolkarzy.


Co vidět a ochutnat
Co warto zobaczyć i skosztować



ZÁMEK HUSTOPEČE N. BEČVOU
PAŁAC HUSTOPEČE NAD BEČVOU



ZBRAŠOVSKÉ ARAGONITOVÉ JESKYŇE
| ZBRASZOWSKIE JASKINIE ARAGONITOWE



LÁZNĚ TEPLICE N. BEČVOU
UZDROWISKO TEPLICE NAD BEČVOU



HISTORICKÉ CENTRUM HRANICE
CENTRUM HISTORYCZNE HRANICE



PLOVÁRNA HRANICE



HRAD HELFŠTÝN
ZAMEK HELFŠTÝN



RYBNÍK JADRAN
RYBNIK JADRAN



RESORT RADSLAVICE
RESORT RADSLAVICE



MUZEUM KOMENSKÉHO V PŘEROVĚ
| MUZEUM KOMEŃSKIEGO

13 ZÁMEK TOVAČOV
PAŁAC TOWAČÓW

14 TOVAČOVSKÁ JEZERA
JEZIORA TOWAČÓW

JANTAROVÁ STEZKA SZŁAK BURSZTYNOWY

Mezinárodní páteřní cyklotrasa spojuje Krakov s Vídní. Na území Střední Moravy kopíruje z Hustopeč nad Bečvou až do Přerova Cyklostezku Bečva. Pak vede přes Olomouc a Prostějov na hranici Olomouckého kraje. Międzynarodowy Szlak Rowerowy łączy Kraków z Wiedniem. Na terenie Moraw Środkowych prowadzi po ścieżce rowerowej Bečwa z miejscowości Hustopeče nad Bečvou do Přerova. Następnie prowadzi przez Olomuniec i Prostějov do granicy Województwa Łódzkiego.

Co vidět a ochutnat
Co warto zobaczyć i skosztować

15 ZÁMEK HUSTOPEČE N. BEČVOU
| PAŁAC HUSTOPEČE NAD BEČVOU

16 ZBRAŠOVSKÉ ARAGONITOVÉ JESKYŇE
| ZBRASZOWSKIE JASKINIE ARAGONITOWE

17 LÁZNĚ TEPLICE N. BEČVOU
UZDROWISKO TEPLICE NAD BEČVOU

18 HISTORICKÉ CENTRUM HRANICE
| CENTRUM HISTORYCZNE HRANICE

19 PLOVÁRNA HRANICE

20 HRAD HELFŠTÝN
ZAMEK HELFŠTÝN

21 RYBNÍK JADRAN
RYBNIK JADRAN

22 RESORT RADSLAVICE
RESORT RADSLAVICE

23 MUZEUM KOMENSKÉHO V PŘEROVĚ
| MUZEUM KOMEŃSKIEGO

TRŠICKÝ VODOPÁD
WODOSPAD TRŠICE

HOSTINŮV DŮL TRŠICE

VODNÍ NÁDRŽ TRŠICE
RYBNIK TRŠICE

TVARG (PIVO A TVARŮŽKY / PIWO I SERKI)

KORUNNÍ PEVNŮSTKA



OLOMOUCKÉ PARKY
PARKI OLOMOUC




ZLATÁ FARMA



HISTORICKÉ CENTRUM PROSTĚJOV
| CENTRUM HISTORYCZNE PROSTĚJOV



PŘEHRADA PLUMLOV
ZAPORA WODNA PLUMLOV



ZÁMEK PLUMLOV | PAŁAC PLUMLOV




ROZHLEDNA KOPANINKA
WIEŻA WIDOKOWA KOPANINKA

CYKLOSTEZKA HVĚZDNA ŚCIEŻKA ROWEROWA HVĚZDNA

Cyklostezka spojuje hanáckou metropoli Olomouc s městem Šternberk. Vede rovinatým terémem a úsek dlouhý cca 14 km je vhodný i pro menší děti a inline bruslaře.

Trasa rowerowa łączy hanacką metropolię Olomuniec z miastem Śternberk. Prowadzi przważnie przez równinę, a odcinek o długości 14 km jest odpowiedni nawet dla mniejszych dzieci oraz lyżworolkarzy.

Co vidět a ochutnat
Co warto zobaczyć i skosztować



ČERNOVÍŘSKÉ SLATINIŠTĚ
TORFOWISKO ČERNOVÍŘ



HRAD ŠTERNBERK
ZAMEK ŠTERNBERK



EXPOZICE ČASU
EKSPOZYCJE CZASU

#VisitCzechRepublic



MINISTERSTVO
PRO MÍSTNÍ
ROZVOJ ČR



MINISTRY
OF REGIONAL
DEVELOPMENT CZ

Propagační materiál byl vytvořen v rámci projektu „Marketing TO Střední Morava 2020“ realizovaného za příspěví prostředků státního rozpočtu České republiky z programu Ministerstva pro místní rozvoj.

Katalog powstał w ramach projektu „Marketing TO Morawy Środkowe 2020“ realizowanego za pomocą środków budżetu państwa Republiki Czeskiej z programu Ministerstwa Rozwoju Regionalnego.